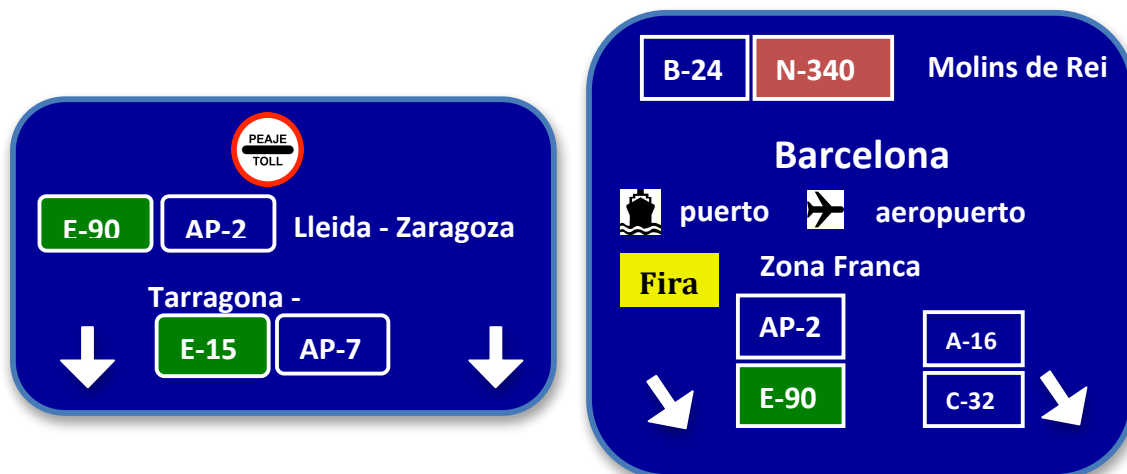


COM ARRIBAR DES DE la **AP-7** direcció Barcelona

Temps aproximat sense tràfic 20 minuts desde Rubí

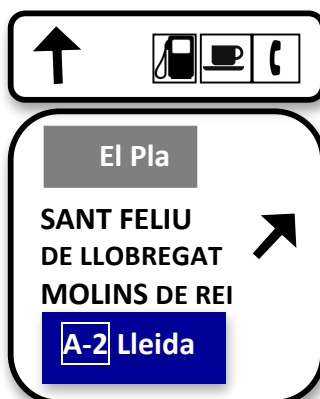
- ❖ Circulant per l'AP-7 direcció Barcelona, un cop passat Rubí, mantingui's als dos carrils de la DRETA direcció Molins de Rei / Puerto / Aeropuerto.



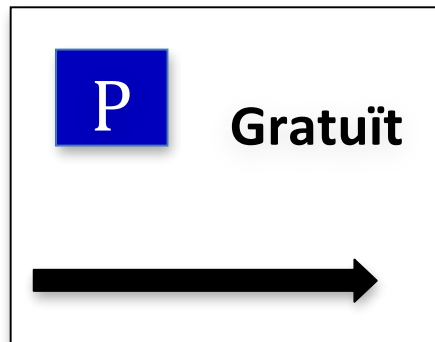
- ❖ Un cop s'hagi desviat, continui per aquesta carretera i prengui la sortida 8 direcció Sant Feliu de Llobregat / Molins de Rei.



- ❖ Un cop agafada la sortida, continui per la dreta direcció Sant Feliu de Llobregat / Molins de Rei / A-2.



- ❖ A la rotonda, prengui la PRIMERA sortida a la dreta direcció Sant Vicenç dels Horts.
- ❖ A la següent rotonda, tot recte, SEGONA sortida direcció Sant Vicenç dels Horts.
- ❖ A la següent rotonda, prendre la TERCERA sortida direcció Sant Boi de Llobregat.
- ❖ Continuar per aquesta carretera fins arribar a una altre rotonda, on ha de seguir tot recte, PRIMERA sortida direcció Castelldefels / Colònia Güell / Sant Boi de Llobregat.
- ❖ En arribar a la següent rotonda, prendre la PRIMERA sortida a la dreta direcció el pàrquing de la Colònia Güell.



- ❖ A la següent rotonda que trobarà (amb una creu al mig), prengui la primera sortida a la dreta direcció el pàrquing. Segueixi circulant uns 200 metres fins arribar al pàrquing (passat el camp de futbol).
- ❖ Un cop hagi aparcat, creuant la carretera veurà un mapa amb el fons groc i una senyal blava al costat. Ha de prendre el caminet avall, i un cop acaba el camí, segueixi avall pel carrer asfaltat fins al Centre d'Interpretació.