

COM ARRIBAR DES DE BARCELONA AVINGUDA DIAGONAL

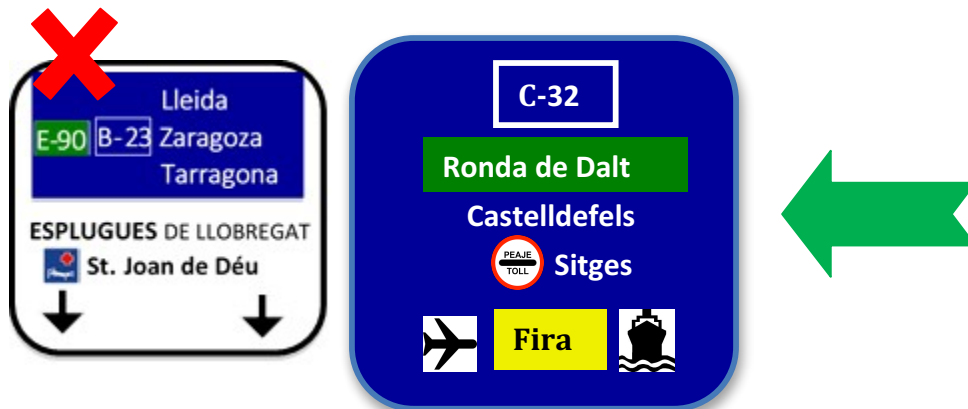
Temps aproximat sense tràfic 20 minuts

- ❖ Sortint de Barcelona per l'Avinguda Diagonal, situis al carril de la dreta i prengui la sortida cap a la C-32 "Ronda de Dalt"

1.



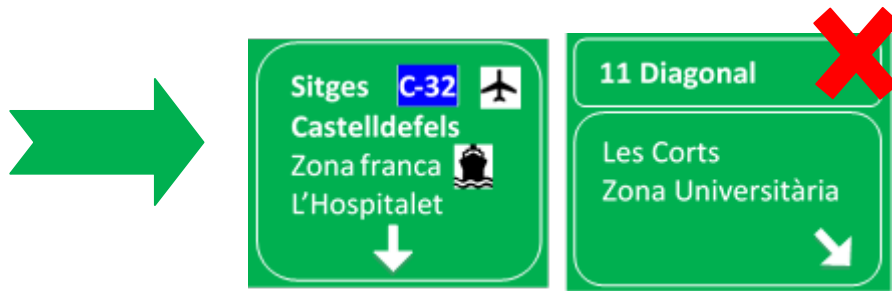
2.



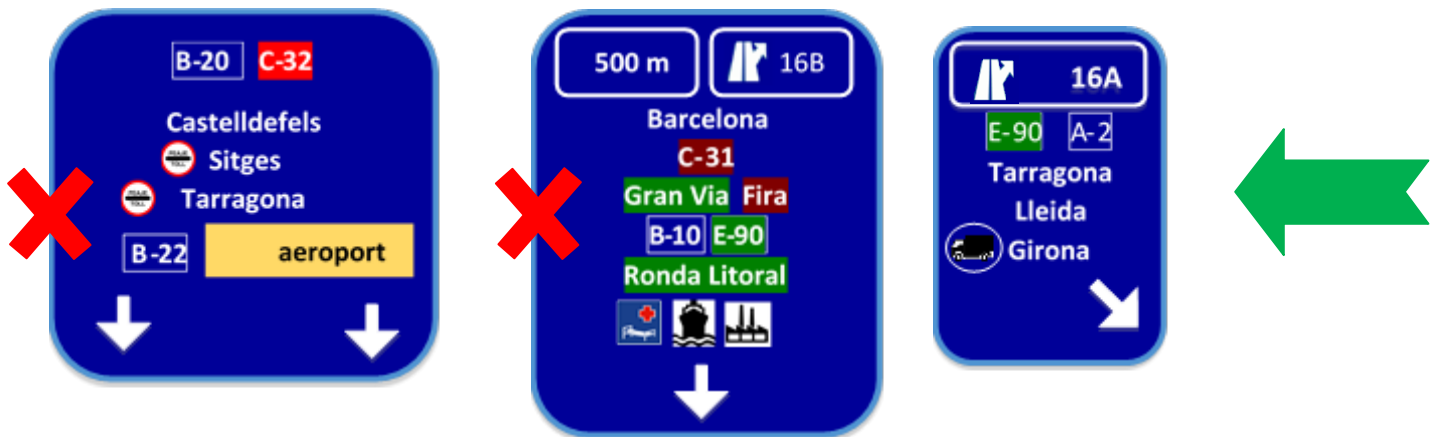
3.



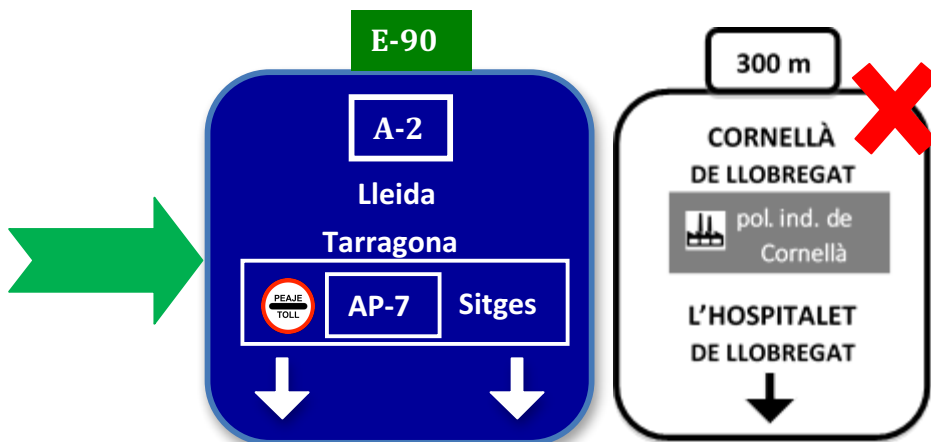
- ❖ Més endavant situis un carril a l'esquerra en direcció Sitges C-32



- ❖ Segueixi per la Ronda de Dalt i prengui la sortida 16A més endavant.



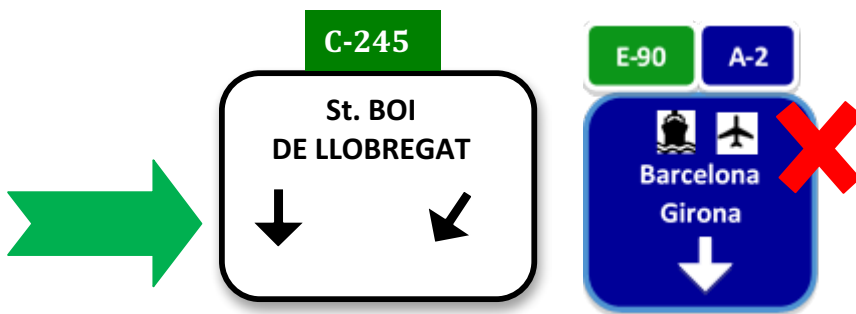
- ❖ Un cop agafada la sortida, més endavant mogui's un carril a l'esquerra per seguir direcció A2.



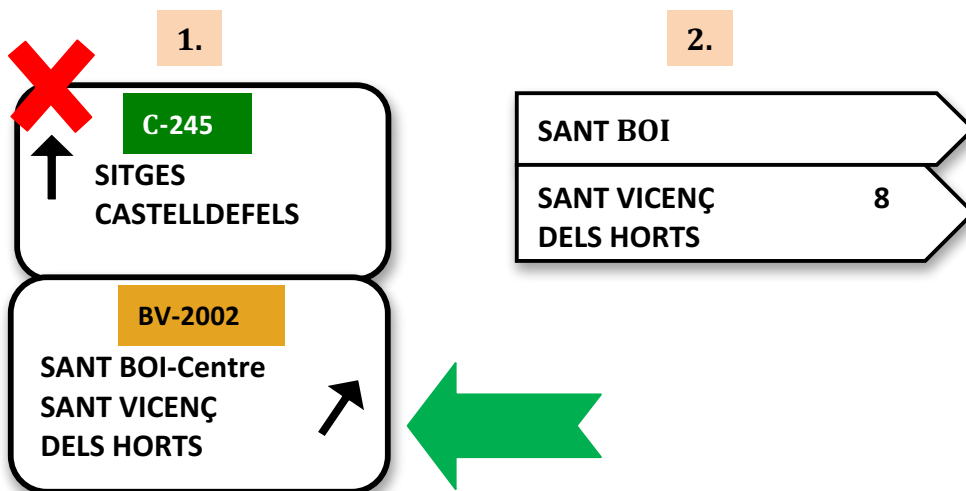
- ❖ Segueixi direcció A2 i situïs al carril dret. Més endavant prengui la sortida 607 direcció Sant Boi de Llobregat.



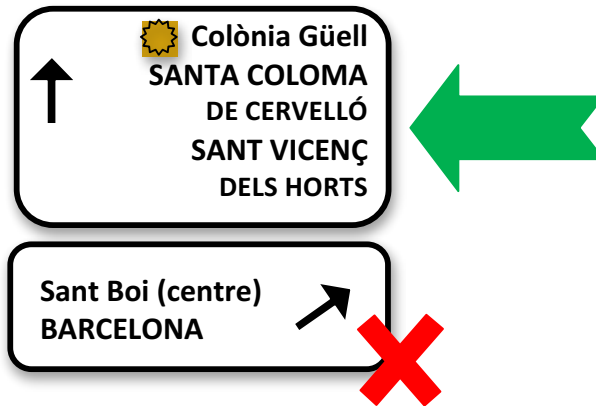
- ❖ Una vegada agafada la sortida, s'incorporarà a una nova carretera; allà, mogui's dos carrils a l'esquerra direcció Sant Boi de Llobregat.



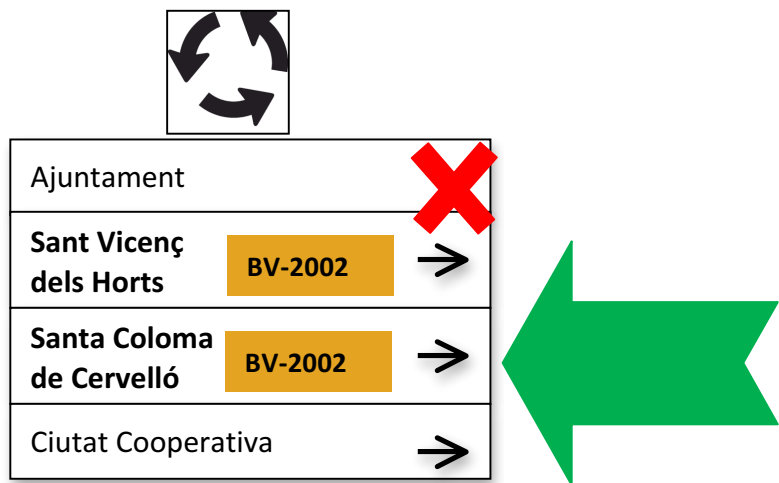
- ❖ Més endavant veurà que apareix un carril a la seva dreta. Mogui's a aquest carril i, a uns 150 metres, agafi la primera sortida a la dreta direcció Sant Vicenç dels Horts / Sant Boi



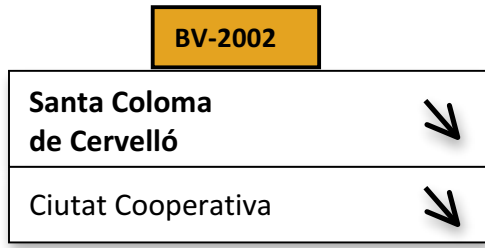
- ❖ Un cop agafada la sortida mantingui's al carril esquerre direcció Sant Vicenç dels Horts / Santa Coloma de Cervelló / Colònia Güell



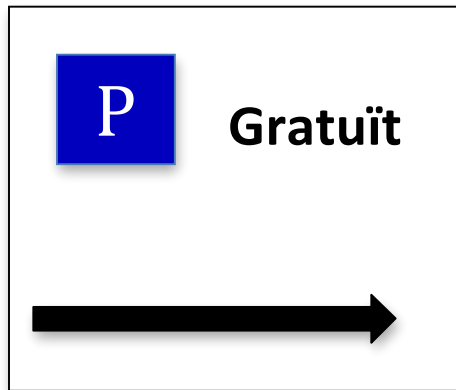
- ❖ Seguir tot recte fins a una rotonda, on ha de prendre la primera sortida direcció Santa Coloma – Sant Vicenç dels Horts – Ciutat Cooperativa



- ❖ A la següent rotonda prengui la primera sortida direcció Santa Coloma de Cervelló / Ciutat Cooperativa



- ❖ A la següent rotonda segueixi recte, segona sortida, direcció Santa Coloma de Cervelló / Colònia Güell.
- ❖ Més endavant veurà el recinte industrial de la Colònia Güell a la seva esquerra. Continui tot recte fins la següent rotonda, on haurà de girar a l'esquerra, tercera sortida direcció el Pàrquing de la Colònia Güell.



- ❖ A la següent rotonda que trobarà (amb una creu al mig), prengui la primera sortida a la dreta direcció el pàrquing. Segueixi circulant uns 200 metres fins arribar al pàrquing (passat el camp de futbol).
- ❖ Un cop hagi aparcat, creuant la carretera veurà un mapa amb el fons groc i una senyal blava al costat. Ha de prendre el caminet avall, i un cop acaba el camí, segueixi avall pel carrer asfaltat fins al Centre d'Interpretació.