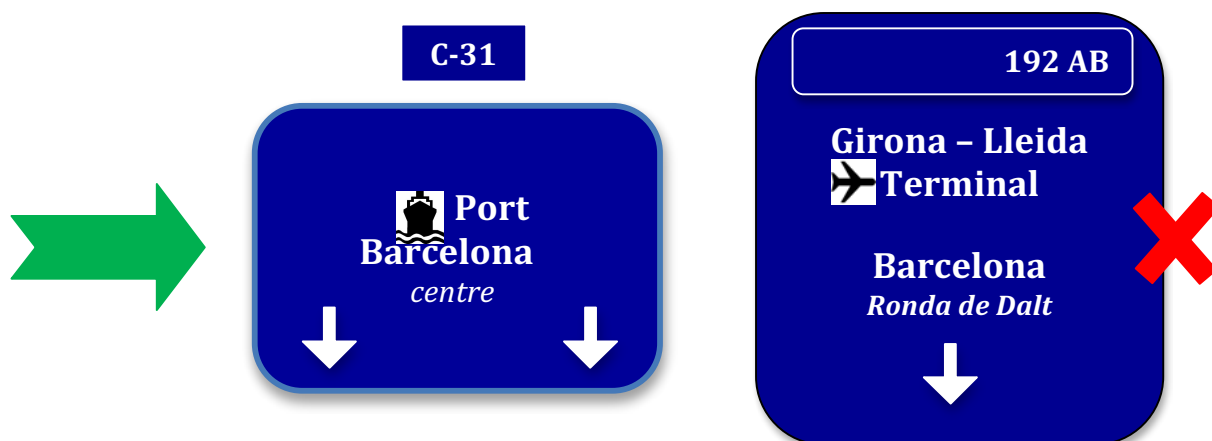


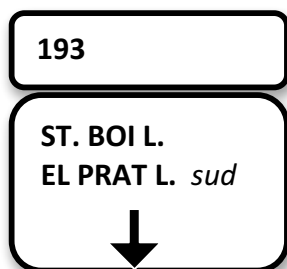
# COM ARRIBAR DES DE CASTELLDEFELS / AEROPORT per la C-31

Temps aproximat sense tràfic 20 minuts

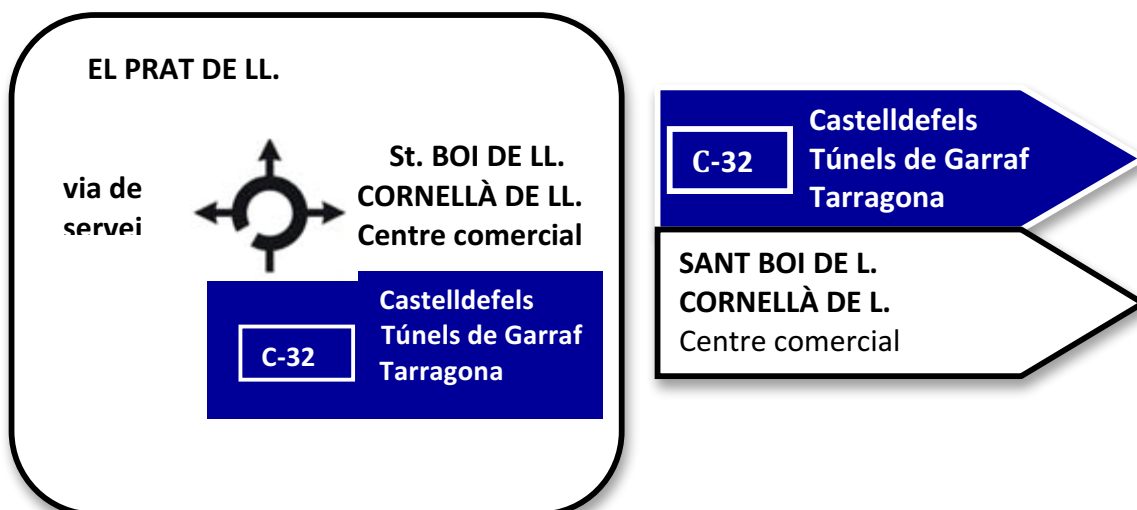
- ❖ Circulant per la C-31 direcció Barcelona, seguir direcció Port / Barcelona centre.



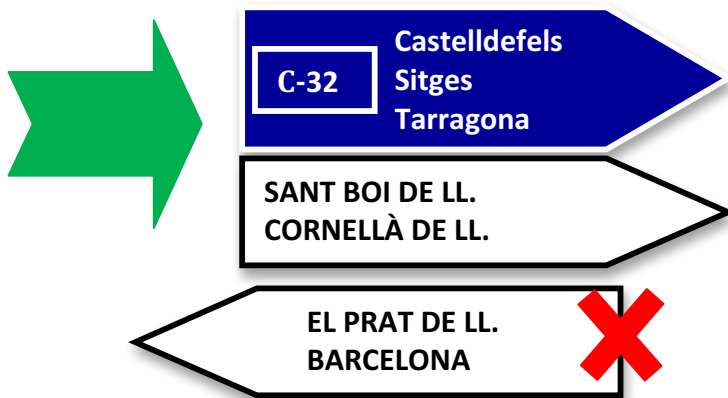
- ❖ 1 km més endavant, prengui la sortida 193 direcció St. Boi L. / El Prat L. Sud



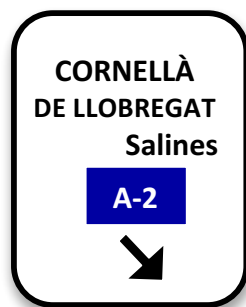
- ❖ Un cop agafada la sortida, a la rotonda prendre la primera sortida a la dreta direcció Sant Boi de Llobregat.



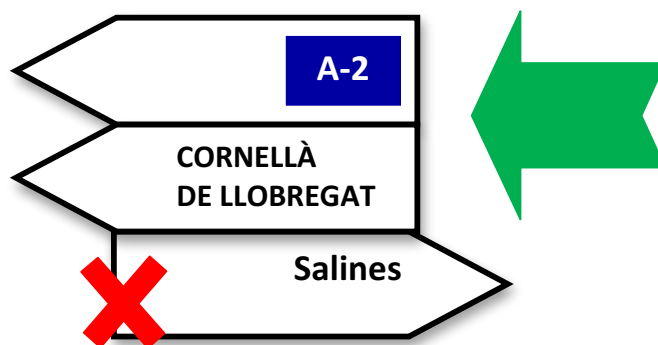
- ❖ A la següent rotonda prendre la TERCERA sortida direcció Sant Boi de Llobregat / Cornellà de Llobregat.



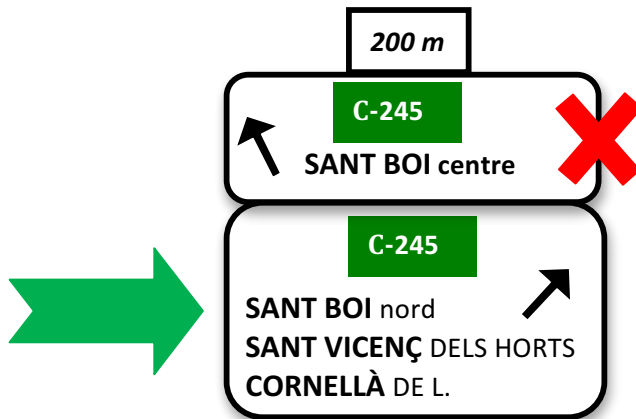
- ❖ Més endavant, agafi la sortida direcció Cornellà de Llobregat.



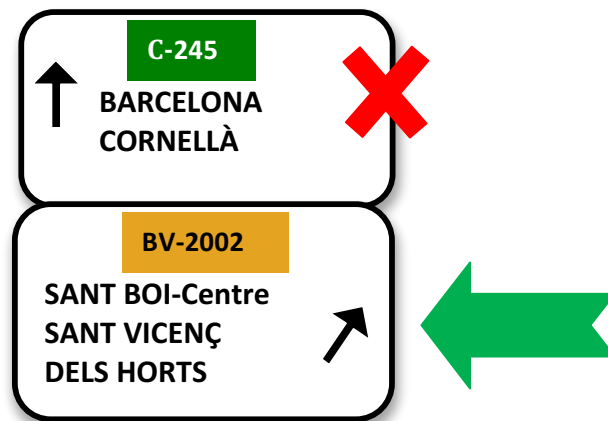
- ❖ Un cop agafada la sortida segueixi per l'esquerra direcció A-2 / Cornellà de Llobregat.



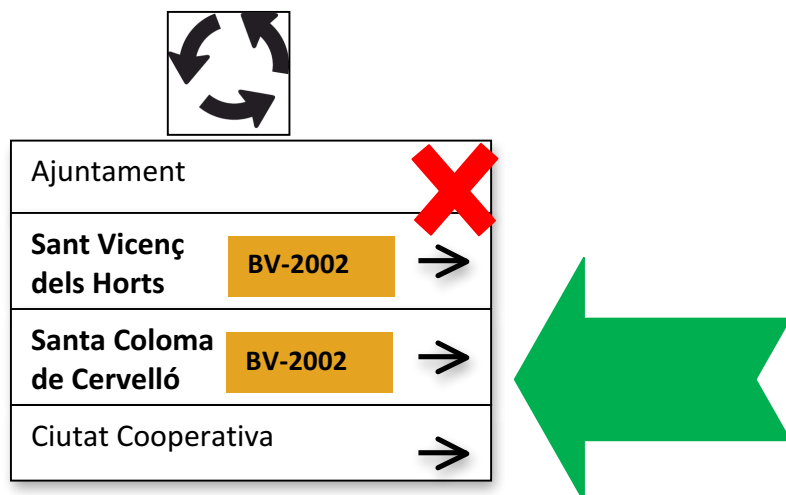
- ❖ Més endavant, mantingui's en aquest carril per a seguir direcció Sant Boi Nord / Sant Vicenç dels Horts / Cornellà de L.



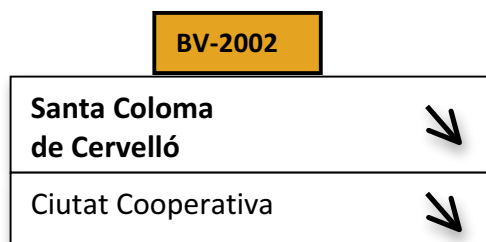
- ❖ Al passar la rotonda, prendre la primera sortida direcció Sant Vicenç dels Horts.



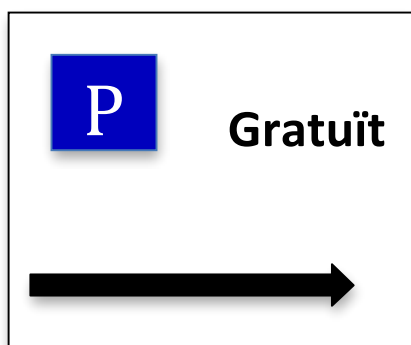
- ❖ Continui tot recte mantenint-se al carril dret (l'esquerre es desviarà).
- ❖ Un cop incorporat a la nova carretera, seguir tot recte fins a una rotonda, on ha de prendre la primera sortida direcció Santa Coloma – Sant Vicenç dels Horts – Ciutat Cooperativa



- ❖ A la següent rotonda prengui la primera sortida direcció Santa Coloma de Cervelló / Ciutat Cooperativa



- ❖ A la següent rotonda segueixi recte, segona sortida, direcció Santa Coloma de Cervelló / Colònia Güell
- ❖ Més endavant veurà el recinte industrial de la Colònia Güell a la seva esquerra. Continui tot recte fins la següent rotonda, on haurà de girar a l'esquerra, tercera sortida direcció el Pàrquing de la Colònia Güell.



- ❖ A la següent rotonda que trobarà (amb una creu al mig), prengui la primera sortida a la dreta direcció el pàrquing. Segueixi circulant uns 200 metres fins arribar al pàrquing (passat el camp de futbol).
- ❖ Un cop hagi aparcat, creuant la carretera veurà un mapa amb el fons groc i una senyal blava al costat. Ha de prendre el caminet avall, i un cop acaba el camí, segueixi avall pel carrer asfaltat fins al Centre d'Interpretació.