CÓMO LLEGAR por la **AP-7** dirección Barcelona

Tiempo aproximado sin tráfico 20 minutos desde Rubí

- Circulando por la AP-7 dirección Barcelona, una vez pasado Rubí, manténgase en los dos carriles de la DERECHA dirección Molins de Rei / Puerto / Aeropuerto.

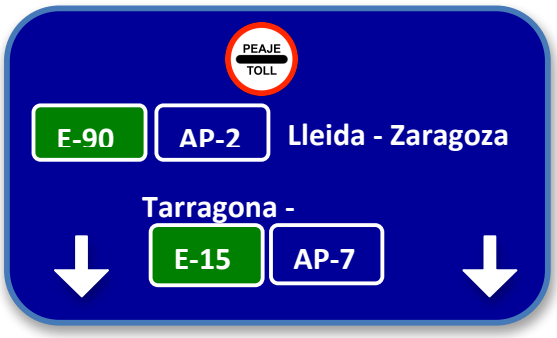

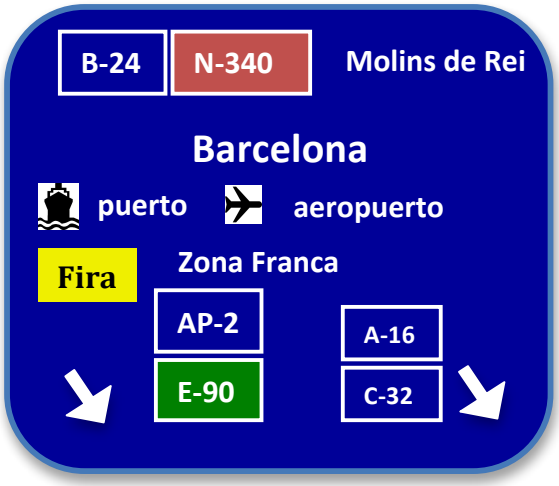

- Una vez se haya desviado, siga por esta carretera hasta la salida 8 dirección Sant Feliu de Llobregat / Molins de Rei sud

- Una vez tomada la salida, siga por la derecha dirección Sant Feliu de Llobregat / Molins de Rei / A-2

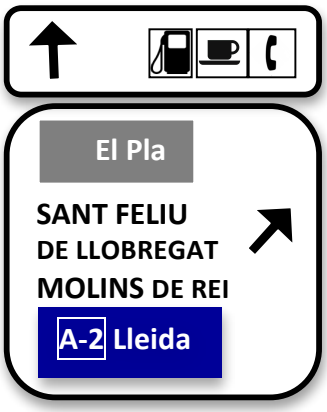

- En la rotonda, tome la PRIMERA salida a la derecha dirección Sant Vicenç dels Horts.

- En la siguiente rotonda, todo recto, SEGUNDA salida dirección Sant Vicenç dels Horts.

- En la siguiente rotonda, tome la TERCERA salida dirección Sant Boi de Llobregat.

- Continuar por esta carretera hasta llegar a otra rotonda, donde tiene que seguir todo recto, PRIMERA salida dirección Castelldefels / Colònia Güell / Sant Boi de Llobregat.

- Al llegar a la siguiente rotonda, tomar la PRIMERA salida a la derecha dirección el aparcamiento de la Colonia Güell.

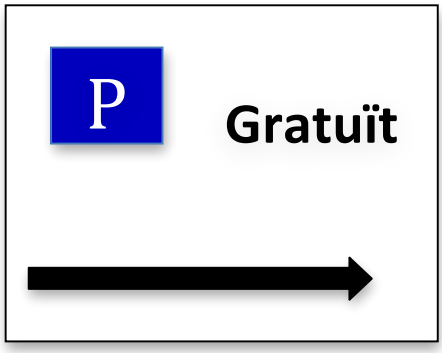

- En la siguiente rotonda que encontrará (con una cruz en medio), tome la primera salida a la derecha dirección el aparcamiento. Siga circulando unos 200 metros hasta llegar al aparcamiento (pasado el campo de futbol).

- Una vez haya aparcado, cruce la carretera y verá un mapa con el fondo amarillo y una señal azul al lado. Tiene que tomar el caminito que va hacia abajo y, una vez acaba el camino, siga bajando por la calle asfaltada hasta el Centro de Interpretación.