

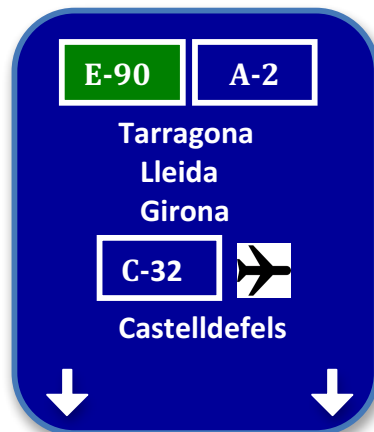
## CÓMO LLEGAR DESDE BARCELONA – GRAN VÍA

*Tiempo estimado sin tráfico 20 minutos*

- ❖ Saliendo por la Gran Vía, una vez pasados todos los túneles tome la salida 195A dirección / Tarragona / Ronda de Dalt



- ❖ Una vez tomado el desvío, continúe todo recto dirección a E-90 / A-2



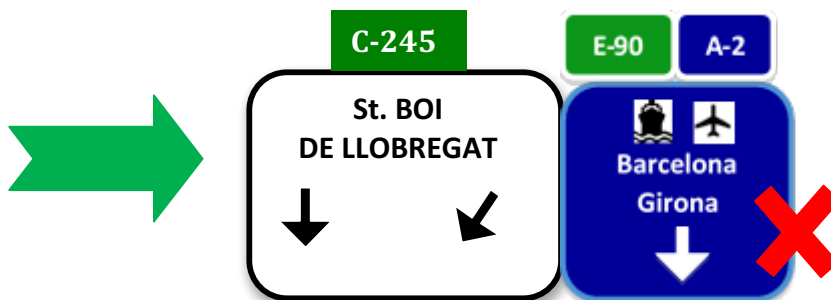
- ❖ Pocos metros más adelante, sitúese en el carril izquierdo en dirección a E-90 / A-2



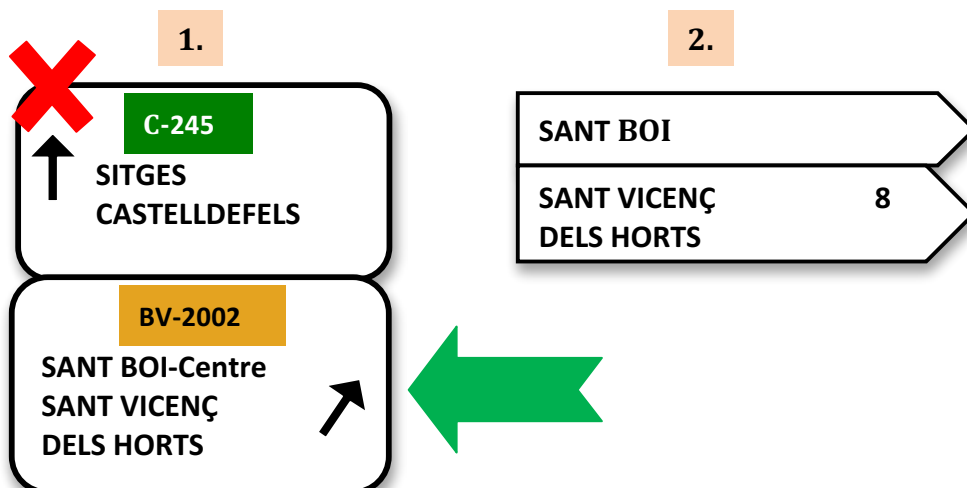
- ❖ Continúe todo recto dirección A-2.  
Más adelante, tome la salida 607 dirección Sant Boi de Llobregat.



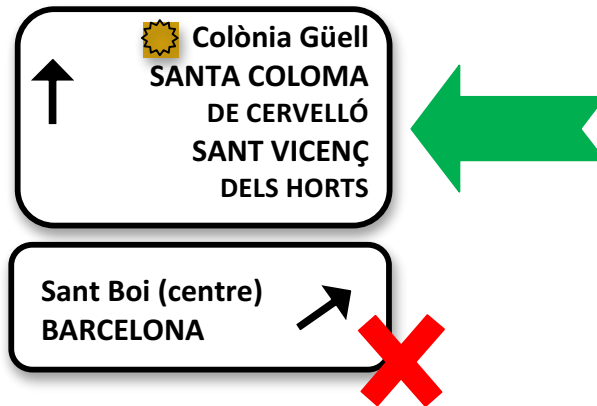
- ❖ Una vez desviado el carril, tome la segunda salida dirección Sant Boi. Se incorporará a una nueva carretera; allí, muévase dos carriles a la izquierda dirección Sant Boi de Llobregat.



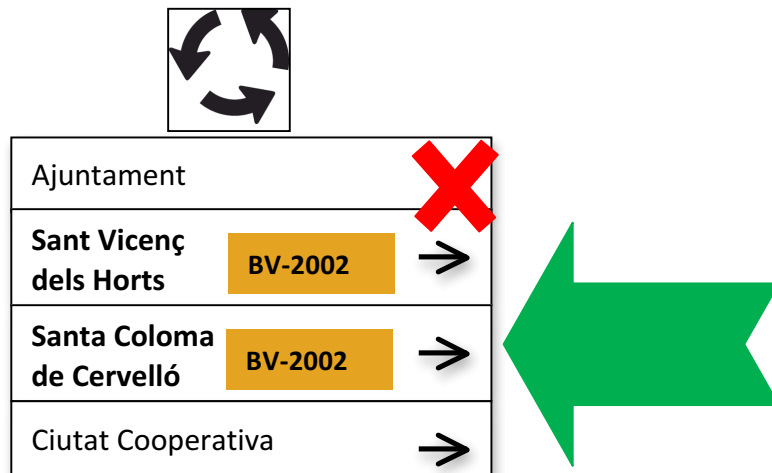
- ❖ Más adelante verá que aparece un carril a su derecha. Muévase a este carril y, a unos 150 metros, tome la primera salida a la derecha dirección Sant Vicenç dels Horts / Sant Boi.



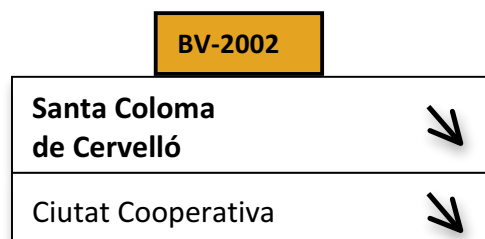
- ❖ Una vez haya tomado la salida, manténgase en el carril izquierdo dirección Sant Vicenç dels Horts / Santa Coloma de Cervelló / Colònia Güell



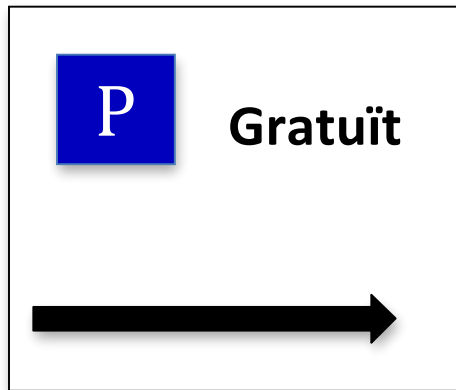
- ❖ Seguir todo recto hasta una rotonda, donde tiene que tomar la primera salida dirección Santa Coloma – Sant Vicenç dels Horts – Ciutat Cooperativa.



- ❖ En la siguiente rotonda tome la primera salida dirección Santa Coloma de Cervelló / Ciutat Cooperativa



- ❖ En la siguiente rotonda siga todo recto, segunda salida, dirección Santa Coloma de Cervelló / Colònia Güell
- ❖ Más adelante verá el recinto industrial de la Colonia Güell a su izquierda. Siga todo recto hasta la siguiente rotonda, donde tiene que girar a la izquierda, tercera salida dirección el aparcamiento de la Colonia Güell.



- ❖ En la siguiente rotonda que encontrará (con una cruz en medio), tome la primera salida a la derecha dirección el aparcamiento. Siga circulando unos 200 metros hasta llegar al aparcamiento (pasado el campo de futbol).
- ❖ Una vez haya aparcado, cruce la carretera y verá un mapa con el fondo amarillo y una señal azul al lado. Tiene que tomar el caminito que va hacia abajo y, una vez acaba el camino, siga bajando por la calle asfaltada hasta el Centro de Interpretación.