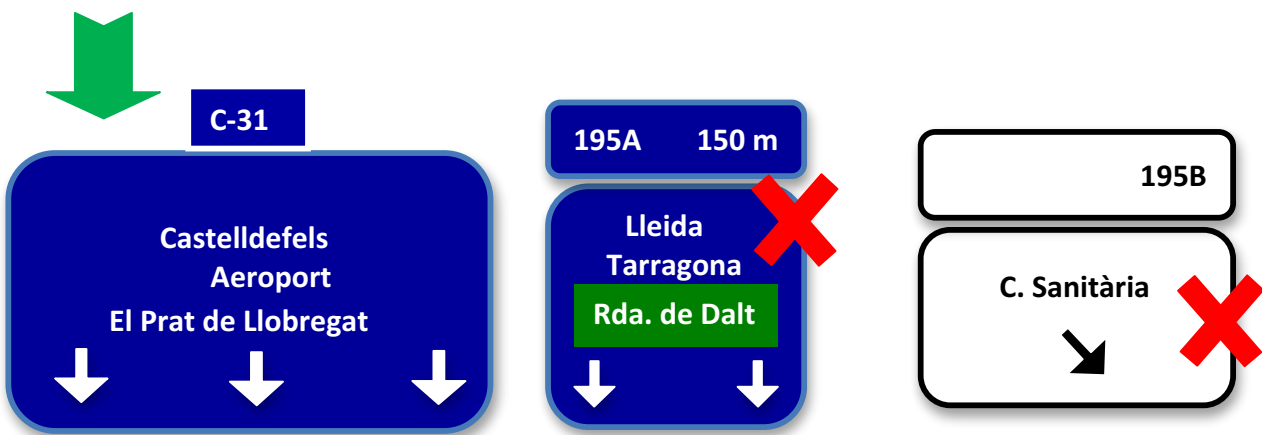


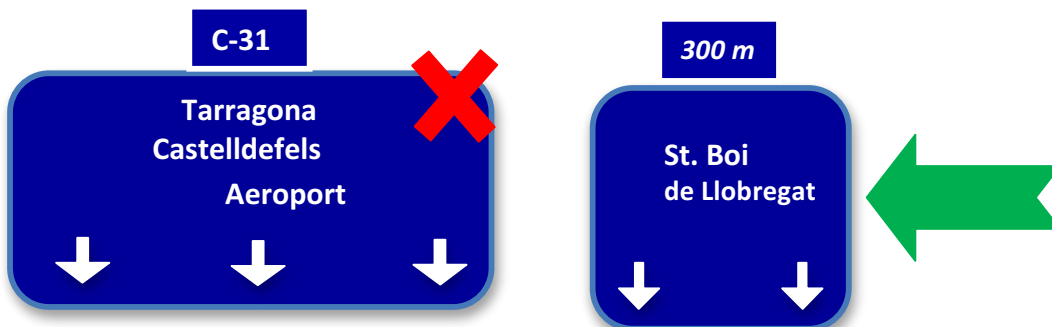
CÓMO LLEGAR DESDE BARCELONA GRAN VIA C-31

Tiempo estimado sin tráfico 20 minutos

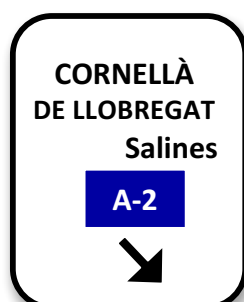
- ❖ Saliendo de Barcelona por la Gran Via, recomendamos la ruta indicada en el documento “**Gran Via**”, pero si lo desean o se equivocaran y pasaran la salida, esta es otra opción.
- ❖ Siga per la C-31 direcció Castelldefels / Aeroport / El Prat del Llobregat



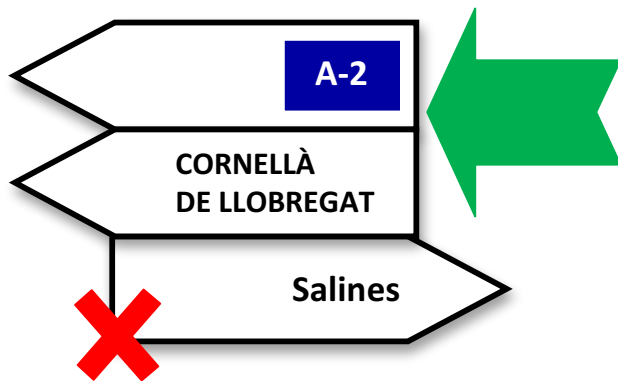
- ❖ Más adelante tome la salida dirección St. Boi de Llobregat



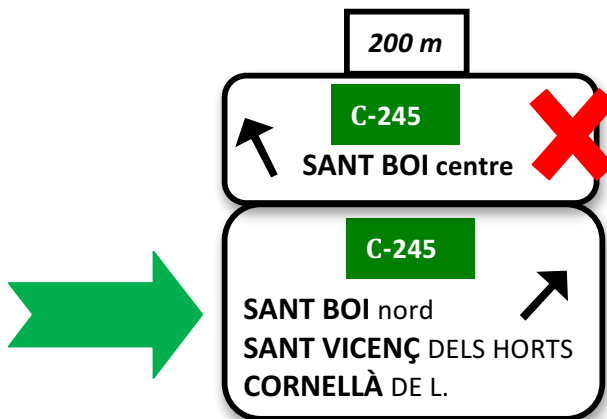
- ❖ Siga en esta carretera hasta encontrar la salida indicada en el cartel inferior



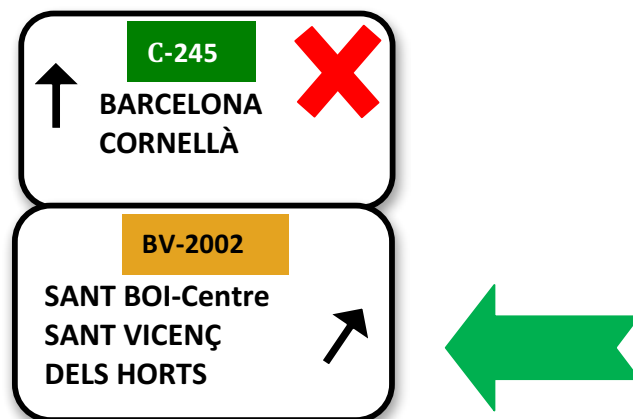
- ❖ Coja la salida anterior y manténgase a la izquierda dirección A-2 / Cornellà de Llobregat



- ❖ Más adelante, manténgase en el carril que está para, en la rotonda, seguir dirección a Sant Boi nord / Sant Vicenç dels Horts / Cornellà.




- ❖ Al pasar la rotonda, tomar la primera salida dirección Sant Vicenç dels Horts.





- ❖ Continúe todo recto manteniéndose en la derecha (el carril izquierdo se desvía)
- ❖ Una vez se haya incorporado a la nueva carretera, siga todo recto hasta una rotonda, donde tiene que tomar la primera salida



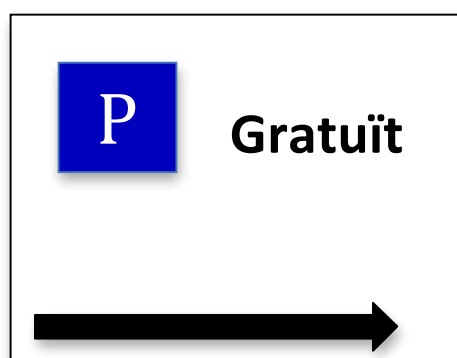
Ajuntament			
Sant Vicenç dels Horts	BV-2002		
Santa Coloma de Cervelló	BV-2002		
Ciutat Cooperativa			



- ❖ En la siguiente rotonda tome la primera salida dirección Santa Coloma de Cervelló / Ciutat Cooperativa

	BV-2002	
Santa Coloma de Cervelló		
Ciutat Cooperativa		

- ❖ En la siguiente rotonda siga todo recto, segunda salida, dirección Santa Coloma de Cervelló / Colònia Güell
- ❖ Más adelante verá el recinto industrial de la Colonia Güell a su izquierda. Siga todo recto hasta la siguiente rotonda, donde tiene que girar a la izquierda, tercera salida dirección el aparcamiento de la Colonia Güell.



- ❖ En la siguiente rotonda que encontrará (con una cruz en medio), tome la primera salida a la derecha dirección el aparcamiento. Siga circulando unos 200 metros hasta llegar al aparcamiento (pasado el campo de futbol).

- ❖ Una vez haya aparcado, cruce la carretera y verá un mapa con el fondo amarillo y una señal azul al lado. Tiene que tomar el caminito que va hacia abajo y, una vez acaba el camino, siga bajando por la calle asfaltada hasta el Centro de Interpretación.